ARCHIWALNY

STANEL

Energa-Operator S.A. Oddział w Gdańsku
Dział Dokumentacji Energetycznej
Dokumentację projektową sprawdzono pod
względem zgodności z PZ5/101219
Uzgodnienie nr 2026/09/01598/84HMD/1138
Data uzgodnienia 24.09.2026

Firma „ STANEL " Stanisław Skulimowski
ul. Kalinowa 1, 83-033 Gołębiewo Wielkie
tel. 605 212 650, 58 683 59 36, e-mail:firma.stanel@wp.pl
NIP 592-165-15-22 REG.191444912

Kierownik
Działu Dokumentacji Energetycznej
Jarosław Pitas

PROJEKT BUDOWLANY

OBIEKT : **Przyłącze kablowe nn 0,4kV do dz. 304 – budowa Pałubin gmina Stara Kiszewa**

ADRES : **Jednostka ewidencyjna: Gmina Stara Kiszewa 220608_2**
Obręb: Pałubin [Nr 0015]
Działki nr: 220608_2.0015.197, 220608_2.0015.205, 220608_2.0015.273

INWESTOR : **Energa-Operator S.A.**
ul. Marynarki Polskiej 130
80-557 Gdańsk

GRUPA ROBÓT : **Roboty elektroenergetyczne**

PROJEKTOWAŁ : **inż. Stanisław Skulimowski**
upr. POM/0127/PWOE/04
w specjalności instalacyjnej w zakresie sieci, instalacji i urządzeń elektrycznych i elektroenergetycznych

KAT. OBIEKTU BUDOWLANEGO : **XXVI**

ZADANIE NR : **OBI/34/2600640**

DATA : **3 sierpnia 2026r.**

Harmonogram prac - podłączenie urządzeń do istniejącej sieci elektroenergetycznej

Budowa przyłacza kablowego nN 0,4kV dla zasilania działki 304 w m. Pałubin, gm. Stara Kiszewa

EOP/KP/3/2026/09/015427	OBI/34/2600640
Data wpływu dokumentacji projektowej (ODYS)	07.09.2026

Prace PPN: wykonać w technologii PPN

Czas wyłączenia:

Liczba niezasilonych odbiorców:

Liczba zastosowanych agregatów:

Obiekt zasilony agregatem:

Moc zastosowanych agregatów:

Zakres prac dla SPNS (mostki, przełączenia, itp.):

Inżynier Wiodący
ds. Linii Elektroenergetycznych

Bogdan Grala

.....	8.09.2026	.....
Imię i Nazwisko	Data	Podpis

PROJEKT ZAGOSPODAROWANIA TERENU
STRONA TYTUŁOWA

ZAMIERZENIE BUDOWLANE : **Przyłącze elektroenergetyczne nn 0,4kV kablowe do dz. 304 – budowa**

ADRES : **Pałubin, gmina Stara Kiszewa**

KAT. OBIEKTU BUDOWLANEGO : **XXVI ROBOTY ELEKTROENERGETYCZNE**

IDENTYFIKATORY: 220608_2.0015.197, 220608_2.0015.205, 220608_2.0015.273

INWESTOR : **Energa-Operator S.A.**
ul. Marynarki Polskiej 130
80-557 Gdańsk

PROJEKTOWAŁ : **inż. Stanisław Skulimowski**
upr. POM/0127/PWOE/04
w specjalności instalacyjnej w zakresie sieci, instalacji i urządzeń elektrycznych i elektroenergetycznych

Podpis jest prawidłowy
Dokument podpisany przez Stanisław Skulimowski
Data: 2026.08.03 08:17:01 CEST

DATA : **3 sierpnia 2026r.**

ZGŁOSZENIE
budowy lub wykonywania innych robót budowlanych
(PB-2)

PB-2 nie dotyczy budowy i przebudowy budynku mieszkalnego jednorodzinnego.

Podstawa prawna: art. 30 ust. 2 w zw. z ust. 4d ustawy z dnia 7 lipca 1994 r. – Prawo budowlane (Dz. U. z 2025 r. poz. 418, 1080, 1535, 1673 i 1847).

1. ORGAN ADMINISTRACJI ARCHITEKTONICZNO-BUDOWLANEJ

Nazwa: **Starosta Kościerski**

2.1. DANE INWESTORA[1)]

Imię i nazwisko lub nazwa: **Energa-Operator S.A.**

Kraj: **Polska**

Województwo: **pomorskie**

Powiat: **Gdańsk**

Gmina: **Gdańsk**

Ulica: **Marynarki Polskiej**

Nr domu: **130**

Nr lokalu:

Miejscowość: **Gdańsk**

Kod pocztowy: **80-557**

E-mail (nieobowiązkowo):

Nr tel. (nieobowiązkowo):

2.2. DANE INWESTORA (DO KORESPONDENCJI)[1)]

Wypełnia się, jeżeli adres do korespondencji inwestora jest inny niż wskazany w pkt 2.1.

Kraj:

Województwo:

Powiat:

Gmina:

Ulica:

Nr domu:

Nr lokalu:

Miejscowość:

Kod pocztowy:

Adres do doręczeń elektronicznych[2)]:

3. DANE PEŁNOMOCNIKA / PEŁNOMOCNIKA DO DORĘCZEŃ[1)]

Wypełnia się, jeżeli inwestor działa przez pełnomocnika.

☒ pełnomocnik ☐ pełnomocnik do doręczeń

Reprezentuje inwestorów: **Energa-Operator S.A.**

Imię i nazwisko: **Stanisław Skulimowski**

Kraj: **Polska**

Województwo: **pomorskie**

Powiat: **gdański**

Gmina: **Trąbki Wielkie**

Ulica: **Kalinowa**

Nr domu: **1**

Nr lokalu:

Miejscowość: **Gołębiewo Wielkie**

Kod pocztowy: **83-033**

Adres do doręczeń elektronicznych[2)] : **AE:PL-58356-31858-SBGTW-30**

E-mail (nieobowiązkowo): **firma.stanel@wp.pl**

Nr tel. (nieobowiązkowo): **605212650**

4. INFORMACJE O ROBOTACH BUDOWLANYCH

Rodzaj, zakres i sposób wykonywania: **- przyłącze: elektroenergetyczne - z zastrzeżeniem art. 29a ustawy Prawo Budowlane (liczba obiektów: 1)**

Przyłącze elektroenergetyczne nn 0,4kV kablowe do dz. 304- budowa

Planowany termin rozpoczęcia[3)] : **2026-10-05**

5. DANE NIERUCHOMOŚCI (MIEJSCE WYKONYWANIA ROBÓT BUDOWLANYCH)[1)]

Działka nr 1

Województwo: **pomorskie**

Powiat: **kościerski**

Gmina: **"Stara Kiszewa"**

Ulica:

Nr domu:

Miejscowość: **Pałubin**

Kod pocztowy: **83-430**

Identyfikator działki ewidencyjnej[4)]: **220608_2.0015.197**

Działka nr 2

Województwo: **pomorskie**

Powiat: **kościerski**

Gmina: **"Stara Kiszewa"**

Ulica:

Nr domu:

Miejscowość: **Pałubin**

Kod pocztowy: **83-430**

Identyfikator działki ewidencyjnej[4)]: **220608_2.0015.205**

Działka nr 3

Województwo: **pomorskie**

Powiat: **kościerski**

Gmina: **"Stara Kiszewa"**

Ulica:

Nr domu:

Miejscowość: **Pałubin**

Kod pocztowy: **83-430**

Identyfikator działki ewidencyjnej[4]: **220608_2.0015.273**

6. ZAŁĄCZNIKI

☒ Oświadczenie o posiadanym prawie do dysponowania nieruchomością na cele budowlane.
☒ Pełnomocnictwo do reprezentowania inwestora (opłacone zgodnie z ustawą z dnia 16 listopada 2006 r. o opłacie skarbowej (Dz. U. z 2025 r. poz. 1154, 1795 i 1847)) – jeżeli inwestor działa przez pełnomocnika.
☒ Potwierdzenie uiszczenia opłaty skarbowej – jeżeli obowiązek uiszczenia takiej opłaty wynika z ustawy z dnia 16 listopada 2006 r. o opłacie skarbowej.
☐ Inne (wymagane przepisami prawa):

7. PODPIS INWESTORA (PEŁNOMOCNIKA) I DATA PODPISU

Podpis powinien być czytelny. Podpis i datę podpisu umieszcza się w przypadku dokonywania zgłoszenia w postaci papierowej.

Podpis jest prawidłowy

Dokument podpisany przez
Stanisław Skalkowski
Data: 2026.09.08 17:09 CEST

[1] W przypadku większej liczby inwestorów, pełnomocników lub nieruchomości dane kolejnych inwestorów, pełnomocników lub nieruchomości dodaje się w formularzu albo zamieszcza na osobnych stronach i dołącza do formularza.
[2] W przypadku określonym w art. 147 ust. 1 ustawy z dnia 18 listopada 2020 r. o doręczeniach elektronicznych (Dz. U. z 2026 r. poz. 3) w razie braku adresu do doręczeń elektronicznych wskazuje się adres skrzynki ePUAP. Możliwość doręczania korespondencji na skrzynkę ePUAP obowiązuje do dnia określonego w tym przepisie.
[3] W przypadku zgłoszenia budowy tymczasowego obiektu budowlanego w polu „Planowany termin rozpoczęcia" należy wskazać również planowany termin rozbiórki lub przeniesienia w inne miejsce tego obiektu.
[4] W przypadku formularza w postaci papierowej zamiast identyfikatora działki ewidencyjnej można wskazać jednostkę ewidencyjną, obręb ewidencyjny i numer działki ewidencyjnej oraz arkusz mapy, jeżeli występuje.

OŚWIADCZENIE
o posiadanym prawie do dysponowania nieruchomością na cele budowlane
(PB-5)

Podstawa prawna: Art. 32 ust. 4 pkt 2 ustawy z dnia 7 lipca 1994 r. – Prawo budowlane (Dz. U. z 2020 r. poz. 1333, z późn. zm.).

Dodatkowe informacje: Prawo do dysponowania nieruchomością na cele budowlane jest to tytuł prawny wynikający z prawa własności, użytkowania wieczystego, zarządu, ograniczonego prawa rzeczowego albo stosunku zobowiązaniowego, przewidującego uprawnienia do wykonywania robót budowlanych.

W przypadku, gdy do złożenia oświadczenia zobowiązanych jest kilka osób, każda z tych osób składa oświadczenie oddzielnie na osobnym formularzu.

1. DANE INWESTORA

Imię i nazwisko lub nazwa: **Energa-Operator S.A.**

Kraj: **Polska** Województwo: **pomorskie**

Powiat: **Gdańsk** Gmina: **Gdańsk**

Ulica: **Marynarki Polskiej** Nr domu: **130** Nr lokalu:

Miejscowość: **Gdańsk** Kod pocztowy: **80-557** Poczta: **Gdańsk**

2. DANE OSOBY UPOWAŻNIONEJ DO ZŁOŻENIA OŚWIADCZENIA W IMIENIU INWESTORA[1)]

Imię i nazwisko lub nazwa: **Stanisław Skulimowski**

Kraj: **Polska** Województwo: **pomorskie**

Powiat: **gdański** Gmina: **Trąbki Wielkie**

Ulica: **Kalinowa** Nr domu: **1** Nr lokalu:

Miejscowość: **Gołębiewo Wielkie** Kod pocztowy: **83-033** Poczta: **Gołębiewo Wielkie**

3. DANE NIERUCHOMOŚCI[2)]

Działka nr 1

Województwo: **pomorskie**

Powiat: **kościerski** Gmina: **"Stara Kiszewa"**

Ulica: Nr domu:

Miejscowość: **Pałubin** Kod pocztowy: **83-430**

Identyfikator działki ewidencyjnej[3)]: **220608_2.0015.197**

Działka nr 2

Województwo: **pomorskie**

Powiat: **kościerski** Gmina: **"Stara Kiszewa"**

Ulica: Nr domu:

Miejscowość: **Pałubin** Kod pocztowy: **83-430**

Identyfikator działki ewidencyjnej[3]: **220608_2.0015.205**

Działka nr 3

Województwo: **pomorskie**

Powiat: **kościerski** Gmina: **"Stara Kiszewa"**

Ulica: Nr domu:

Miejscowość: **Pałubin** Kod pocztowy: **83-430**

Identyfikator działki ewidencyjnej[3]: **220608_2.0015.273**

Liczba stron zawierających dane o kolejnych nieruchomościach (załączanych do oświadczenia): ...0.

Po zapoznaniu się z art. 32 ust. 4 pkt 2 oraz art. 3 pkt 11 ustawy z dnia 7 lipca 1994 r. – Prawo budowlane oświadczam, że posiadam prawo do dysponowania nieruchomością (nieruchomościami) na cele budowlane określoną (określonymi) w pkt 3 tego oświadczenia.

Jestem świadomy (świadoma) odpowiedzialności karnej za podanie nieprawdy w niniejszym oświadczeniu, zgodnie z art. 233 ustawy z dnia 6 czerwca 1997 r. - Kodeks karny (Dz. U. z 2020 r. poz. 1444, z późn. zm.).

4. PODPIS INWESTORA LUB OSOBY UPOWAŻNIONEJ DO ZŁOŻENIA OŚWIADCZENIA W IMIENIU INWESTORA I DATA PODPISU

Podpis powinien być czytelny.

Podpis jest prawidłowy

Dokument podpisany przez
Stanisław Skolimowski
Data: 2026.09.[illegible] 08:17:16 CEST

[1] Wypełnia się, jeżeli oświadczenie jest składane w imieniu osoby prawnej lub jednostki organizacyjnej nieposiadającej osobowości prawnej albo oświadczenie w imieniu inwestora składa jego pełnomocnik.

[2] W przypadku większej liczby nieruchomości dane kolejnych nieruchomości dodaje się w formularzu albo zamieszcza na osobnych stronach i dołącza do formularza.

[3] W przypadku oświadczenia sporządzanego w postaci papierowej zamiast identyfikatora działki ewidencyjnej można wskazać obręb ewidencyjny i nr działki ewidencyjnej oraz arkusz mapy, jeżeli występuje.

Dokument został wygenerowany przez serwis e-budownictwo.gunb.gov.pl - oficjalną rządową aplikację do składania wniosków w procesie budowlanym.

Starostwo Powiatowe w Kościerzynie
Starosta Kościerski

Kościerzyna, dnia 17 września 2026 roku

ZAŚWIADCZENIE
Nr AB.6743.927.2.2026

Na podstawie art. 30 ust. 5aa ustawy z dnia 7 lipca 1994 roku - Prawo budowlane (tj. Dz.U. z 2025 poz. 418, z późn. zmian.) Starosta Kościerski zaświadcza o braku podstaw do wniesienia sprzeciwu do zgłoszenia ENERGA-OPERATOR S.A., z dnia 7 września 2026 roku - o zamiarze prowadzenia robót budowlanych, polegających na budowie przyłącza elektroenergetycznego, na terenie działek nr: 197, 205, 273, w obrębie ewidencyjnym Pałubin, w gminie Stara Kiszewa.

Jednocześnie informuje się, że:

- termin wniesienia sprzeciwu - upływa z dniem: 28 września 2026 roku,
- zgodnie z powołanym przepisem art. 30 ust. 5aa ustawy Prawo budowlane, wydanie niniejszego zaświadczenia - o braku podstaw do wniesienia sprzeciwu:
  - wyłącza możliwość wniesienia sprzeciwu, o którym mowa w ust. 6 i 7,
  - uprawnia inwestora do rozpoczęcia robót budowlanych.

z up. STAROSTY

Marek Kroll
Naczelnik Wydziału Architektury i Budownictwa
/- podpisano kwalifikowanym podpisem elektronicznym/

Otrzymują: (+ info. RODO)
1. Stanisław Skulimowski- e-Doręczenia
   - w imieniu: ENERGA-OPERATOR S.A.
     ul. Marynarki Polskiej 130, 80-557 Gdańsk
2. a/a

Do wiadomości:
1. Powiatowy Inspektorat Nadzoru Budowlanego w Kościerzynie- e-Doręczenia
   - wraz z kopią zgłoszenia

tel. +48 58 680 1856 fax: +48 58 680 1858
83-400 Kościerzyna, ul. 3 Maja 9C
starostwo@powiatkoscierski.pl
www.powiatkoscierski.pl

OBOWIĄZEK INFORMACYJNY

Na podstawie art. 13 ust. 1 i 2 Rozporządzenia Parlamentu Europejskiego i Rady (UE) 2016/679 z dnia 27 kwietnia 2016 roku - w sprawie ochrony osób fizycznych w związku z przetwarzaniem danych osobowych i w sprawie swobodnego przepływu takich danych oraz uchylenia dyrektywy 95/46/WE (Dz.U.UE.L. z 2016 Nr 119, s. 1 ze zmian.) - zwanego dalej: "RODO", informuję, że:

1. Administratorem Państwa danych osobowych przetwarzanych w dokumentacji papierowej i innych zbiorach danych prowadzonych w Starostwie Powiatowym w Kościerzynie, jest **Starosta Kościerski** z siedzibą pod adresem **ul. 3 Maja 9C, 83-400 Kościerzyna**, adres e-mail: **starostwo@powiatkoscierski.pl**, numer telefonu: **+48 58 680 1840**,

2. Administrator wyznaczył Inspektora Ochrony Danych, z którym mogą się Państwo kontaktować we wszystkich kwestiach dotyczących przetwarzania danych osobowych za pośrednictwem adresu e-mail: **inspektor@cbi24.pl** lub pisemnie na adres Administratora,

3. Państwa dane osobowe będą przetwarzane w celu związanym ze zgłoszeniem budowy lub zamiaru wykonywania innych robót budowlanych niewymagających pozwolenia na budowę, o którym mowa w art. 30 Prawa budowlanego, gdyż jest to niezbędne do wypełnienia obowiązku prawnego ciążącego na Administratorze (art. 6 ust. 1 lit. c RODO) w związku z ustawą z dnia 7 lipca 1994 roku - Prawo budowlane (t.j. Dz.U. z 2024 poz. 725, z późn. zmian.),

4. Państwa dane osobowe będą przetwarzane przez okres niezbędny do realizacji celu, o którym mowa w pkt. 3 z uwzględnieniem okresów przechowywania określonych w przepisach szczególnych, w tym przepisach archiwalnych, a w szczególności w Rozporządzeniu Prezesa Rady Ministrów z dnia 18 stycznia 2011 roku w sprawie instrukcji kancelaryjnej, jednolitych rzeczowych wykazów akt oraz instrukcji w sprawie organizacji i zakresu działania archiwów zakładowych (Dz.U. z 2011 Nr 14 poz. 67),

5. Państwa dane osobowe będą przetwarzane w sposób zautomatyzowany, lecz nie będą podlegały zautomatyzowanemu podejmowaniu decyzji, w tym o profilowaniu,

6. Państwa dane osobowe nie będą przekazywane poza Europejski Obszar Gospodarczy, obejmujący Unię Europejską, Norwegię, Liechtenstein i Islandię,

7. W związku z przetwarzaniem Państwa danych osobowych, przysługują Państwu następujące prawa:
a) prawo dostępu do swoich danych oraz otrzymania ich kopii - z tym, że w przypadku, gdy dane osobowe nie zostały zebrane od osoby, której dane dotyczą, to realizacja prawa do informacji o źródle ich pozyskania (art. 15 ust. 1 lit. g RODO) przysługuje w zakresie, w jakim nie ma wpływu na ochronę praw i wolności osoby, od której dane pozyskano,
b) prawo do sprostowania (poprawiania) swoich danych osobowych,
c) prawo do ograniczenia przetwarzania danych osobowych,
d) prawo do usunięcia danych w przypadkach określonych w przepisach RODO,
e) prawo do wniesienia skargi do Prezesa Urzędu Ochrony Danych Osobowych (ul. Stawki 2, 00-193 Warszawa) - w sytuacji, gdy uznają Państwo, że przetwarzanie danych osobowych narusza przepisy ogólnego rozporządzenia o ochronie danych osobowych (RODO),

8. Podanie przez Państwa danych osobowych w związku z ciążącym na Administratorze obowiązkiem prawnym jest obowiązkowe, a ich nieprzekazanie skutkować będzie brakiem realizacji celu, o którym mowa w punkcie 3,

9. Państwa dane mogą zostać przekazane podmiotom zewnętrznym na podstawie umowy powierzenia przetwarzania danych osobowych, w tym m.in. usługodawcom wykonującym usługi serwisu systemów informatycznych lub doradztwa prawnego, jak również podmiotom lub organom uprawnionym na podstawie przepisów prawa.

Spis zawartości projektu zagospodarowania terenu:

1. STRONA TYTUŁOWA .....str. 1
2. PROJEKT ZAGOSPODAROWANIA TERENU – CZĘŚĆ OPISOWA .....str. 3
2.1. Określenie przedmiotu zamierzenia budowlanego, a w przypadku zamierzenia budowlanego obejmującego więcej niż jeden obiekt budowlany – zakres całego zamierzenia.....str. 3
2.2. Zagospodarowanie ternu – stan istniejący .....str. 3
2.3. Projektowane zagospodarowanie terenu .....str. 3
2.4. Zestawienie .....str. 3
2.5. Informacje i dane .....str. 4
2.6. Dane dotyczące warunków ochrony przeciwpożarowej, w szczególności o drogach pożarowych oraz przeciwpożarowym zaopatrzeniu w wodę, wraz z ich parametrami technicznymi .....str. 5
2.7. Inne niezbędne dane wynikające ze specyfiki, charakteru i stopnia skomplikowania obiektu budowlanego lub robót budowlanych .....str. 5
2.8. Informacja o obszarze oddziaływania obiektu .....str. 5
2.9. Opis techniczny .....str. 6
3. PROJEKT ZAGOSPODAROWANIA TERENU CZĘŚĆ RYSUNKOWA.....str. 7
4. UPRAWNIENIA BUDOWLANE PROJEKTANTA .....str. 8
5. ZAŚWIADCZENIE PROJEKTANTA O PRZYNALEŻNOŚCI DO IZBY INŻYNIERÓW .....str. 9
6. Oświadczenie Projektanta o sporządzeniu dokumentacji zgodnie z obowiązującymi przepisami i zasadami wiedzy technicznej .....str. 10

2. PROJEKT ZAGOSPODAROWANIA TERENU – CZĘŚĆ OPISOWA

2.1. Określenie przedmiotu zamierzenia budowlanego, a w przypadku zamierzenia budowlanego obejmującego więcej niż jeden obiekt budowlany – zakres całego zamierzenia

Przedmiotem zamierzenia budowlanego jest budowa elektroenergetycznego przyłącza nn 0,4kV kablowego w celu zasilenia dz. nr 304 w miejscowości Pałubin, gmina Stara Kiszewa.

2.2. Zagospodarowanie działki – stan istniejący

Inwestycja zlokalizowana jest w miejscowości Pałubin, gmina Stara Kiszewa na dz. nr: 197, 205 i 273. Działki nr: 205 i 273 stanowią drogę gminną nr 208041G o nawierzchni gruntową. Na dz. nr 205 znajduje się sieć wodociągowa. Na dz. nr 273 znajduje się sieć wodociągowa oraz sieć telekomunikacyjna. Działka nr 197 stanowi teren prywatny niezabudowany. Na dz. nr 197 znajduje się elektroenergetyczny słup nn 0,4kV nr 105/215 oraz sieć telekomunikacyjna zgodnie z projektem zagospodarowania terenu – rys. E-01.

2.3. Projektowane zagospodarowanie działki

a) Urządzenia budowlane związane z obiektami budowlanymi

- Elektroenergetyczne przyłącze kablowe nn 0,4kV

b) Sposób odprowadzania lub oczyszczania ścieków

- Nie dotyczy

c) Układ komunikacyjny

- Nie dotyczy

d) Sposób dostępu do drogi publicznej

- Nie dotyczy

e) parametry techniczne sieci i urządzeń uzbrojenia terenu:

- przyłącze elektroenergetyczne nn 0,4kV typu YAKXS 4x120

o długości 0,055 km (długość trasy)

f) ukształtowanie terenu i układ zieleni, w zakresie niezbędnym do uzupełnienia części rysunkowej projektu zagospodarowania działki lub terenu:

- inwestycja zlokalizowana na terenie płaskim.

2.4. Zestawienie:

a) powierzchni zabudowy projektowanych i istniejących obiektów budowlanych, przy czym powierzchnię zabudowy budynku pomniejsza się o powierzchnię części zewnętrznych budynku, takich jak: tarasy naziemne i podparte słupami, gzymsy oraz balkony,

- Nie dotyczy

b) powierzchni dróg, parkingów, placów i chodników,

- Nie dotyczy

c) powierzchni biologicznie czynnej

- Nie dotyczy

d) powierzchni innych części terenu, niezbędnych do sprawdzenia zgodności z ustaleniami miejscowego planu zagospodarowania przestrzennego, a w przypadku jego braku z decyzją o warunkach zabudowy i zagospodarowania terenu albo uchwały o ustaleniu lokalizacji inwestycji mieszkaniowej lub inwestycji towarzyszących;

- Nie dotyczy

2.5. Informacje i dane:

a) o rodzaju ograniczeń lub zakazów w zabudowie i zagospodarowaniu tego terenu wynikających z aktów prawa miejscowego lub decyzji o warunkach zabudowy i zagospodarowania terenu, jeżeli są wymagane:

Na obszarze objętym zamierzeniem budowlanym nie obowiązuje miejscowy plan zagospodarowania przestrzennego. Brak ograniczeń i zakazów wynikających z przepisów prawa miejscowego dla przedmiotowej inwestycji.

b) czy działka lub teren, na którym jest projektowany obiekt budowlany, są wpisane do rejestru zabytków lub gminnej ewidencji zabytków lub czy zamierzenie budowlane lokalizowane jest na obszarze objętym ochroną konserwatorską:

- Obszar inwestycji nie jest wpisany do rejestru zabytków, działki nr: 197, 205 i 273 nie są wpisane do gminnej ewidencji zabytków w rozumieniu Ustawy z dnia 23 lipca 2003r. o ochronie zabytków i opiece nad zabytkami. Zamierzenie budowlane nie jest zlokalizowane na obszarze objętym ochroną konserwatorską. Inwestycja nie spowoduje niszczenia i uszkodzenia drzew i krzewów, ciągów zadrzewień i zakrzewień przydrożnych. Projektowane zamierzenie nie spowoduje likwidacji i niszczenia zadrzewień śródpolnych, przydrożnych i nadwodnych oraz nie ograniczy dotychczasowych funkcji zagospodarowania terenu występujących na działkach sąsiednich. Projektowana inwestycja nie krzyżuje się z ciekami wodnymi co w żaden sposób nie zakłóci naturalnego przepływu wód. Całość zamierzenia budowlanego zapewni oszczędne korzystanie z terenu w trakcie przygotowania i realizacji inwestycji. Projektowana inwestycja nie pogorszy stanu siedlisk przyrodniczych.

Zamierzenie budowlane nie spowoduje wycinki drzew i krzewów, zmiany stosunków wodnych oraz zanieczyszczenia gleby, wód powierzchniowych i podziemnych.

Projektowana inwestycja zapewnia ochronę walorów krajobrazowych oraz możliwość przemieszczania się dziko żyjących zwierząt. W żadnym miejscu projektowanej inwestycji nie występuje kolizja z istniejącym zadrzewieniem.

Zamierzenie budowlane nie będzie znacząco oddziaływać na środowisko w rozumieniu przepisów o ochronie środowiska. Inwestycja nie spowoduje lokalizowania jakichkolwiek reklam. Inwestycja przewiduje zagospodarowanie mas ziemnych, powstałych podczas prac budowlanych w postaci ponownego zasypania rowu kablowego.

c) określające wpływ eksploatacji górniczej na działkę lub teren zamierzenia budowlanego – jeśli zamierzenie budowlane znajduje się w granicach terenu górniczego:

- Nie dotyczy

d) o charakterze, cechach istniejących i przewidywanych zagrożeń dla środowiska oraz higieny i zdrowia użytkowników projektowanych obiektów budowlanych i ich otoczenia w zakresie zgodnym z przepisami odrębnymi:

- Inwestycja nie będzie mieć negatywnego wpływu na środowisko i życie ludzi.
- Całość zamierzenia budowlanego zapewni oszczędne korzystanie z terenu w trakcie przygotowania i realizacji inwestycji.

2.6. Dane dotyczące warunków ochrony przeciwpożarowej, w szczególności o drogach pożarowych oraz przeciwpożarowym zaopatrzeniu w wodę, wraz z ich parametrami technicznymi

- Nie określa się parametrów technicznych dróg pożarowych.

2.7. Inne niezbędne dane wynikające ze specyfiki, charakteru i stopnia skomplikowania obiektu budowlanego lub robót budowlanych

- Nie dotyczy

2.8. Informacja o obszarze oddziaływania obiektu

Obszar oddziaływania obiektu mieści się w całości na działkach, na których został zaprojektowany.

Obszar oddziaływania wyznaczono w oparciu o następujące przepisy:

- Rozporządzenie Ministra Infrastruktury z dnia 12 kwietnia 2002 r. w sprawie warunków technicznych, jakim powinny odpowiadać budynki i ich usytuowanie
- Ustawa z dnia 7 lipca 1994 r. Prawo budowlane
- Rozporządzenie Ministra Gospodarki z dnia 26 kwietnia 2013 r. w sprawie warunków technicznych, jakim powinny odpowiadać sieci gazowe i ich usytuowanie
- Ustawa z dnia 21 marca 1985 r. o drogach publicznych

2.9. Opis techniczny

- Od słupa nr 105/215 (obw.100 T-61843) należy wybudować elektroenergetyczne przyłącze kablowe nn 0,4kV typu YAKXS 4x120 w kierunku projektowanej rozdzielnicy zgodnie z projektem zagospodarowania terenu – rys. nr E-01.
- Kabel należy układać trasą pokazaną na rysunku E-01, w wykopie na warstwie piasku o grubości co najmniej 10cm oraz metodą bezwykopową (przewiert sterowany/przecisk mechaniczny). Ułożone kable należy zasypać warstwą piasku o grubości co najmniej 10cm. Potem warstwą gruntu rodzimego grubości 15cm, a następnie przykryć niebieską folią z tworzywa sztucznego grubości min.0,5mm. i szerokości nie mniejszej niż 30cm.

inż. Stanisław Skulimowski
POM/0127/PWOE/04

Usługi Geodezyjne - Kartograficzne
"GEO - PLUS"
mgr inż. Jarosław Pluszcz
83-110 Tczew, ul. Kazubska 6/19
NIP: 5792043127 REGON: 220802249
Tel. 586 393 043

Województwo: pomorskie [22]
Powiat: Kościerzyna [2206]
Jednostka ewidencyjna: Stara Kiszewa [220608_2]
Obręb: Pałubin [0015]
Działka: 205, 273

MAPA DO CELÓW PROJEKTOWYCH
SKALA 1:500

Obiekt: Pałubin, dz. 205, 273
Nr ark. mapy 6.212.22.04.2.4
Układ wsp. płaskich: PL-2000, strefa 6, południk 18°E
Poziom odniesienia: PL-EVRF2007-NH
ID:6640.1149.2026
Mapa powstała w wyniku aktualizacji pozyskanego pliku kod programu Turbo Map v 10.1.
Nie wyklucza się istnienia w terenie innych, nie wykazanych na niniejszej mapie urządzeń podziemnych, które nie zostały zgłoszone do inwentaryzacji.
Uwaga:
Dla działek objętych zakresem nie przeprowadzono badania ksiąg wieczystych pod kątem występowania ewentualnych obciążeń służebnościami gruntowymi.

Mapa aktualna na dzień: 04.05.2026 r
ZAKRES AKTUALIZACJI

mgr inż. Jarosław Pluszcz
geodeta uprawniony
uprawnienia nr 20789

Poświadczam, że niniejszy dokument został opracowany w wyniku prac geodezyjnych i kartograficznych, których rezultaty zawiera operat techniczny pozytywnie zweryfikowany. Jednocześnie informuję, że jestem świadomy odpowiedzialności karnej za złożenie fałszywego oświadczenia.

Identyfikator zgłoszenia prac geodezyjnych:	6640.1149.2026
Ogran służby geodezyjnej, który otrzymał zgłoszenie:	Starosta Kościerski
Wykonawca prac geodezyjnych:	GEO-PLUS mgr inż. Jarosław Pluszcz
Nr oraz data sporządzenia dokumentu zawierającego wynik pozytywnej weryfikacji:	6640.1149.2026_42945 z dnia 08.06.2026 r.
Imię i nazwisko oraz nr uprawnień zawodowych kierownika prac:	mgr inż. Jarosław Pluszcz Upr. nr 20789

mgr inż. Jarosław Pluszcz
geodeta uprawniony
uprawnienia nr 20789

PODPIS ZAUFANY
JAROSŁAW PLUSZCZ
08.06.2026 15:55:06 GMT+0200
Dokument podpisany elektronicznie podpisem zaufanym

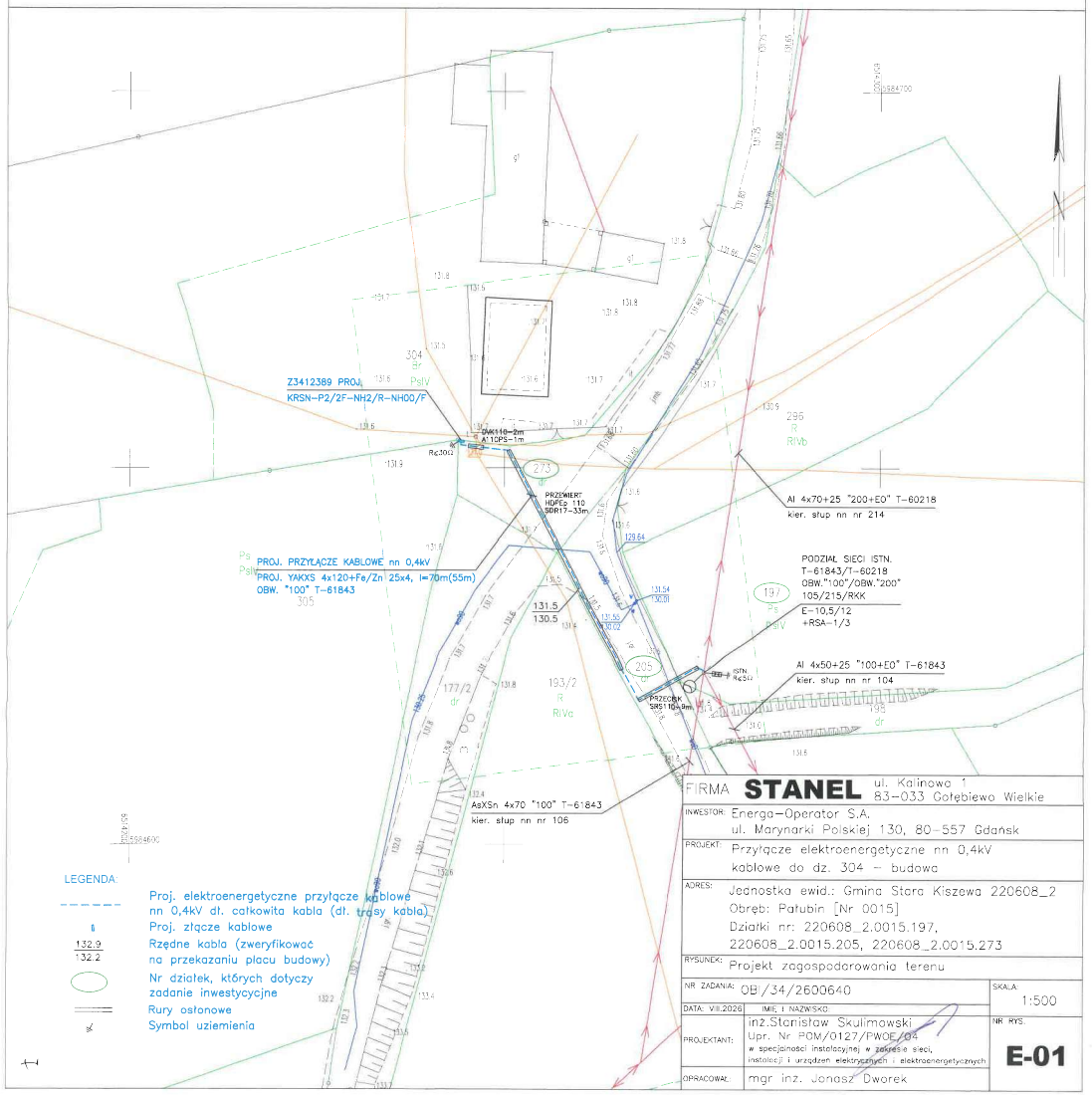

FIRMA	STANEL ul. Kalinowa 1 83-033 Gołębiewo Wielkie
INWESTOR:	Energa-Operator S.A. ul. Marynarki Polskiej 130, 80-557 Gdańsk
PROJEKT:	Przyłącze elektroenergetyczne nn 0,4kV kablowe do dz. 304 – budowa
ADRES:	Jednostka ewid.: Gmina Stara Kiszewa 220608_2 Obręb: Pałubin [Nr 0015] Działki nr: 220608_2.0015.197, 220608_2.0015.205, 220608_2.0015.273
RYSUNEK:	Projekt zagospodarowania terenu
NR ZADANIA:	OBI/34/2600640
SKALA:	1:500
DATA: VIII.2026	IMIĘ I NAZWISKO:
PROJEKTANT:	inż.Stanisław Skulimowski Upr. Nr POM/0127/PWOE/04 w specjalności instalacyjnej w zakresie sieci, instalacji i urządzeń elektrycznych i elektroenergetycznych
OPRACOWAŁ:	mgr inż. Janusz Dworek
NR RYS.	E-01

WÓJT GMINY STARA KISZEWA

ul. Ogrodowa 1, 83-430 Stara Kiszewa
tel. 58 687 60 20, fax 58 687 60 42

Stara Kiszewa, dnia 8 lipca 2026 r.

Znak sprawy : RGP-D.7230.2.32.2026

DECYZJA

Na podstawie art. 22 ust.1, art.32 ust. 4 pkt. 2, art. 38 ust 2, art. 39 ust. 1 pkt. 1 oraz ust. 3, art. 42 ust 1 i art. 43 ust. 1 i 2 ustawy z dnia 21 marca 1985r. o drogach publicznych (t.j. Dz. U. z 2025 r. poz. 889) i art. 104 Kodeksu postępowania administracyjnego (t.j. Dz. U. z 2024 r. poz. 572) po rozpatrzeniu wniosku z dnia 08.06.2026r. (data wpływu do Urzędu 08.06.2026r.), złożonego przez Pana Stanisława Skulimowskiego reprezentującego firmę STANEL Stanisław Skulimowski, Gołębiewo Wielkie, ul. Kalinowa 1, 83-033 Gołębiewo Wielkie, działającego w imieniu Energa – Operator S.A., ul. Marynarki Polskiej 130, 80-557 Gdańsk.

Uzgadniam

projekt: budowa przyłącza kablowego nn 0,4 kV w celu zasilania budynku mieszkalnego na działce nr 304 w miejscowości Pałubin, gm. Stara Kiszewa w następującym zakresie:

1. Zezwalam na umieszczenie w pasie drogowym urządzeń niezwiązanych z potrzebami zarządzania drogami. Uzgodniono wykonywanie prac w pasie drogowym drogi publicznej gminnej nr **208041G** Pałubin - Bożepole droga woj. nr 214 (dz. nr ewid. **205, 273 obręb Pałubin**).

2. Roboty wykonać zgodnie z projektem.

3.Wszelkie roboty w pasie drogowym należy planować w terminie sprzyjających warunków pogodowych (dodatnich temperatur), zobowiązując Wykonawcę do zgłoszenia robót.

4. Po zakończeniu robót należy przywrócić pas drogowy do stanu pierwotnego.

5. Zabezpieczenie i ewentualna przebudowa niezinwentaryzowanych urządzeń instalacji znajdujących się na odcinku robót odbędzie się na koszt i staraniem Inwestora.

6. Prace należy wykonywać przy zapewnieniu odpowiednich warunków bezpieczeństwa w stosunku do uczestników ruchu.

7. Zgoda na przejście przez wymienione w pkt 1 nieruchomości wydana jest w celu uzyskania przez Inwestora prawa do dysponowania nieruchomością na cele budowlane.

8. Inne szczegóły wykonawstwa określi Wójt Gminy Stara Kiszewa po zgłoszeniu przez wykonawcę zamiaru przystąpienia do realizacji robót.

Uzasadnienie

1. W szczególnie uzasadnionych przypadkach lokalizowanie w pasie drogowym obiektów budowlanych lub urządzeń niezwiązanych z potrzebami zarządzania drogami lub potrzebami ruchu drogowego może nastąpić wyłącznie za zezwoleniem zarządcy drogi wydanym w drodze decyzji administracyjnej.

2. Utrzymanie obiektów i urządzeń, o których mowa w pkt. 1 należy do ich posiadaczy.

Dodatkowo informuję, że:

Decyzja nie uprawnia do rozpoczęcia robót na gruncie pasa drogowego. Po uzyskaniu zgłoszenia robót budowlanych, Inwestor powinien, zgodnie z obowiązkiem określonym w art. 40 ustawy o drogach publicznych, wystąpić z wnioskiem o udzielenie zezwolenia na prowadzenie robót w pasie drogowym do Wójta Gminy w Starej Kiszewie ul. Ogrodowa 1,

83-430 Stara Kiszewa. W zezwoleniu na zajęcie pasa drogowego Wójt Gminy określi szczegóły wykonawstwa robót oraz wysokość opłaty rocznej i corocznej za umieszczenie urządzeń w pasie drogowym i opłaty za zajęcie pasa drogowego na czas robót, zgodnie z Uchwałą Nr XVI/ 100 /2020 Rady Gminy Stara Kiszewa z dnia 19 lutego 2020 r. w sprawie wysokości stawek opłat za zajęcie pasa drogowego dróg, których zarządcą jest Wójt Gminy Stara Kiszewa zmienionej uchwałą nr XXXVI/244/2022 Rady Gminy Stara Kiszewa z dnia 31 marca 2022 r.

Pouczenie

Od niniejszej decyzji służy stronie prawo odwołania do Samorządowego Kolegium Odwoławczego w Gdańsku za pośrednictwem Wójta Gminy Stara Kiszewa, złożone w terminie 14 dni od jej otrzymania.

Przed rozpoczęciem robót budowlanych należy:
1) dokonać czynności wymaganych przepisami ustawy z dnia 7 lipca 1994r. – Prawo budowlane
2) uzgodnienia z zarządcą drogi projekt zagospodarowania działki lub terenu oraz projektu architektoniczno-budowlany - o ile projekt zagospodarowania działki lub terenu oraz projekt architektoniczno – budowlany jest wymagany.

Załącznik: mapa - budowa przyłącza kablowego nn 0,4 kV w celu zasilania budynku mieszkalnego na działce nr 304 w miejscowości Pałubin, gm. Stara Kiszewa w skali 1:500 opieczętowana przez Urząd Gminy Stara Kiszewa

z up. WÓJTA GMINY
Robert Ebertowski
ZASTĘPCA WÓJTA
/podpisano kwalifikowanym
podpisem elektronicznym/

Dokument podpisany elektronicznie
przez: ROBERT EBERTOWSKI
Data podpisu: 2026.07.10 09:49:52

Otrzymują:
1. STANEL Stanisław Skulimowski, Gołębiewo Wielkie ul. Kalinowa 1, 83-033 Gołębiewo Wielkie
2. aa.

Uprzejmie informuję, iż ww. sprawę prowadzi Pani:

Patrycja Wojak
tel. 58 687 60 45
p.wojak@starakiszewa.pl

4

Dokument podpisany elektronicznie
przez: ROBERT EBERTOWSKI
Data podpisu: 2026.07.10 11:47:46

MAPA DO CELÓW PROJEKTOWYCH
SKALA 1:500

Województwo: pomorskie [22]
Powiat: Kościerzyna [2206]
Jednostka ewidencyjna: Stara Kiszewa [220608_2]
Obręb: Pałubin [0015]
Działka: 205, 273

Obiekt: Pałubin, dz. 205, 273
Nr ark. mapy 6.212.22.04.2.4
Układ wsp. płaskich: PL-2000, strefa 6, południk 18°E
Poziom odniesienia: PL-EVRF2007-NH
ID:6640.1149.2026
Mapa powstała w wyniku aktualizacji pozyskanego pliku kod programu Turbo Map v 10.1.
Nie wyklucza się istnienia w terenie innych, nie wykazanych na niniejszej mapie urządzeń podziemnych, które nie zostały zgłoszone do inwentaryzacji.
Uwaga:
Dla działek objętych zakresem nie przeprowadzono badania ksiąg wieczystych pod kątem występowania ewentualnych obciążeń służebnościami gruntowymi.

Mapa aktualna na dzień: 04.05.2026 r
ZAKRES AKTUALIZACJI

Urząd Gminy w Starej Kiszewie
ul. Ogrodowa 1
83-430 Stara Kiszewa
Uzgodnienie **Nr RGP-D.7230.2.32.2026**
Z dnia 08.07.2026r.
projekt: budowa przyłącza kablowego
nn 0,4 kV w celu zasilania budynku mieszkalnego
na działce nr 304 w miejscowości Pałubin, gm. Stara Kiszewa
uzgodniono trasę: w pasie drogowym drogi publicznej gminnej
nr 208041G (**dz. nr ewid. 205, 273 obręb Pałubin**)

z up. WÓJTA GMINY
Robert Ebertowski
ZASTĘPCA WÓJTA
/podpisano kwalifikowanym
podpisem elektronicznym/

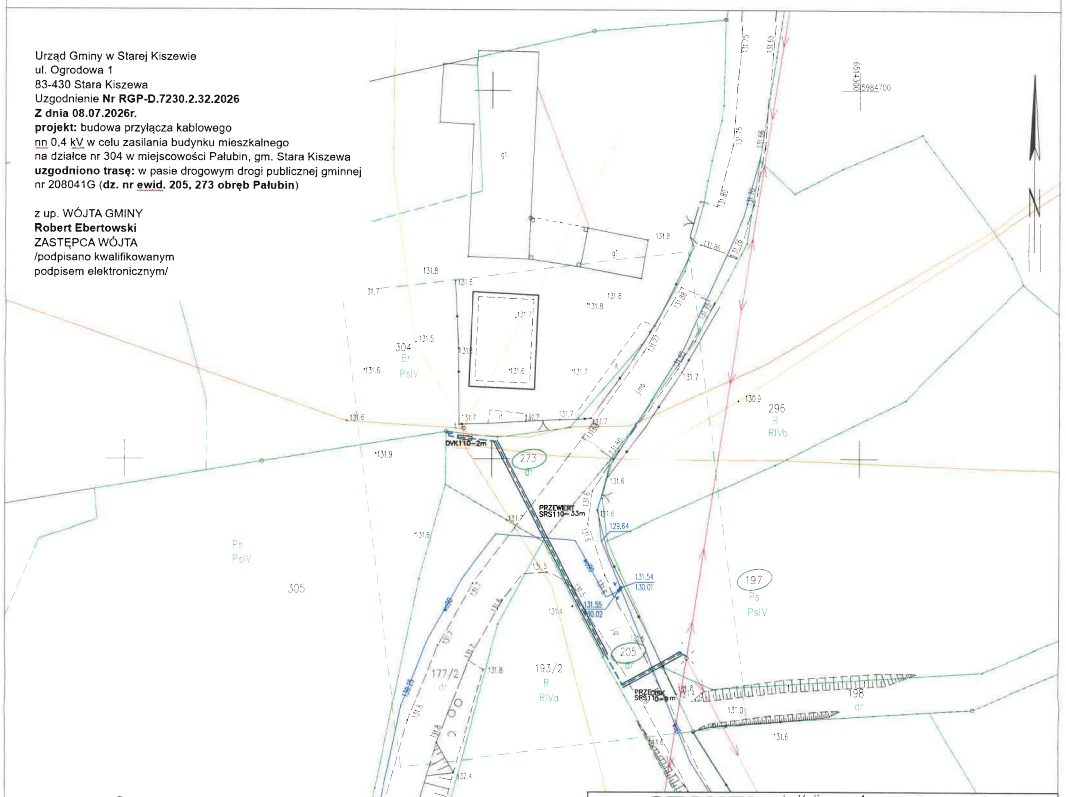

LEGENDA:

- Proj. przyłącze kablowe nn 0,4kV dł. całkowita kabla (dł. trasy kabla)
- 99.2 / 98.5 — Rzędne kabla (zweryfikować na przekazaniu placu budowy)
- Proj. złącze kablowe
- Nr działek, których dotyczy zadanie inwestycyjne
- Rury osłonowe
- Symbol uziemienia

FIRMA	**STANEL** ul. Kalinowa 1, 83-033 Gołębiewo Wielkie
INWESTOR:	Energa-Operator S.A. ul. Marynarki Polskiej 130, 80-557 Gdańsk
PROJEKT:	Przyłącze kablowe nn 0,4kV dla dz. 304
ADRES:	Jednostka ewid.: Gmina Stara Kiszewa [220608_2] Obręb: Pałubin [0015] Działki nr: 273, 205, 197
RYSUNEK:	Projekt zagospodarowania terenu
NR ZADANIA:	OBI/34/2600640 — SKALA: 1:500
DATA: VI.2026	IMIĘ I NAZWISKO:
PROJEKTANT:	inż. Stanisław Skulimowski Upr. Nr POM/0127/PWOE/04 w specjalności instalacyjnej w zakresie sieci, instalacji i urządzeń elektrycznych i elektroenergetycznych
	NR RYS.: **E-01**

Podpis jest prawidłowy
Dokument podpisany przez
Stanisław Skulimowski
Data: 2026.06.[illegible] 10:27:18 CEST

INFORMACJA DOTYCZĄCA BEZPIECZEŃSTWA I OCHRONY ZDROWIA

ZAMIERZENIE BUDOWLANE : **Przyłącze elektroenergetyczne nn 0,4kV kablowe do dz. 304 – budowa**

ADRES : **Pałubin gmina Stara Kiszewa**

KAT. OBIEKTU BUDOWLANEGO : **XXVI ROBOTY ELEKTROENERGETYCZNE**

IDENTYFIKATORY: 220608_2.0015.197, 220608_2.0015.205, 220608_2.0015.273

INWESTOR : **Energa – Operator S.A.**
ul. Marynarki Polskiej 130
80-557 Gdańsk

BRANŻA ELEKTRYCZNA:

PROJEKTOWAŁ : **inż. Stanisław Skulimowski**
upr. POM/0127/PWOE/04
ul. Kalinowa 1
83-033 Gołębiewo Wielkie

DATA : **3 sierpnia 2026r.**

Opis informacji dotyczącej bezpieczeństwa i ochrony zdrowia

- Zgodnie z Rozporządzeniem Ministra Infrastruktury z dnia 23 czerwca 2003 r. Dz.U. nr 120 „*w sprawie informacji dotyczącej bezpieczeństwa i ochrony zdrowia oraz planu bezpieczeństwa i ochrony zdrowia*" poniżej wymienia się informacje dotyczące zagrożeń, które mogą wystąpić przy prowadzeniu prac wykonawczych związanych z budową przyłącza elektroenergetycznego nn 0,4kV kablowego.

§ 2 ust.3 pkt.1 w/w Rozporządzenia – „*zakres robót dla całego zamierzenia budowlanego oraz kolejność realizacji poszczególnych obiektów*": budowa przyłącza elektroenergetycznego nn 0,4kV kablowego.

§ 2 ust.3 pkt.2 w/w Rozporządzenia – „*wykaz istniejących obiektów budowlanych*": elektroenergetyczna linia nn 0,4kV, sieć wodociągowa, sieć telekomunikacyjna oraz droga gruntowa.

§ 2 ust.3 pkt.3 w/w Rozporządzenia – „*wskazanie elementów zagospodarowania działki lub terenu, które mogą stwarzać zagrożenie bezpieczeństwa i zdrowia ludzi*": elektroenergetyczna linia nn 0,4kV, sieć wodociągowa, sieć telekomunikacyjna oraz droga gruntowa.

§ 2 ust.3 pkt.4 w/w Rozporządzenia – „*wskazanie dotyczące przewidywanych zagrożeń występujących podczas realizacji robót budowlanych, określające skalę i rodzaj zagrożenia oraz miejsce i czas ich wystąpienia*": przy pracach związanych z budową przyłącza elektroenergetycznego nn 0,4kV kablowego zagrożenie porażenia prądem elektrycznym podczas podłączania nowego kabla oraz potrącenia przez pojazdy podczas wykopów dokonywanych na terenie budowy układania kabli, upadek z wysokości, przysypanie ziemią, praca w zasięgu dźwigu

§ 2 ust.3 pkt.5 w/w Rozporządzenia – „*wskazanie sposobu prowadzenie instruktażu pracowników przed przystąpieniem do realizacji robót szczególnie niebezpiecznych*": podłączenie kabli i przewodów będzie wykonywane w stanie beznapięciowym, a miejsce pracy winno zostać odpowiednio przygotowane w sposób określony w poleceniu na pracę. Pracownicy wykonujący te prace powinni przez dopuszczającego i kierującego zespołem pracowników zostać zapoznani ze sposobem przygotowania miejsca pracy, ze wskazaniem występujących zagrożeń oraz z omówieniem sposobu wykonywania robót.

§ 2 ust.3 pkt.6 w/w Rozporządzenia – „*wskazanie środków technicznych i organizacyjnych, zapobiegających niebezpieczeństwom wynikającym z wykonywania robót budowlanych w strefach szczególnego zagrożenia zdrowia lub w ich sąsiedztwie, w tym zapewniających bezpieczną i sprawną komunikację, umożliwiającą szybką ewakuację na wypadek pożaru, awarii i innych zagrożeń*":

należy dokonać wygrodzenia miejsc pracy, prace będą odbywać się wzdłuż drogi i na terenie otwartym, w związku z czym droga ta stanowi drogę ewakuacyjną dla prawidłowego i bezpiecznego prowadzenia prac należy zapewnić pracownikom stosowne do potrzeb: sprzęt, narzędzia oraz środki ochrony indywidualnej. Pracownicy powinni mieć odpowiednie uprawnienia i kwalifikacje

Na podstawie w/w informacji Kierownik budowy jest obowiązany sporządzić lub zapewnić sporządzenie przed rozpoczęciem budowy, planu bezpieczeństwa i ochrony zdrowia "planu bioz". Opracowany plan bezpieczeństwa winien zostać uzgodniony z Inwestorem.

inż. Stanisław Skulimowski
POM/0127/PWOE/04
ul. Kalinowa 1
83-033 Gołębiewo Wielkie

Firma „ STANEL " Stanisław Skulimowski
ul. Kalinowa 1, 83-033 Gołębiewo Wielkie
tel. 605 212 650, 58 683 59 36, e-mail:firma.stanel@wp.pl
NIP 592-165-15-22 REG.191444912

TOM I

PROJEKT TECHNICZNY

OBIEKT : **Przyłącze kablowe nn 0,4kV do dz. 304 – budowa Pałubin gmina Stara Kiszewa**

ADRES : **Jednostka ewidencyjna: Gmina Stara Kiszewa 220608_2**
Obręb: Pałubin [Nr 0015]
Działki nr: 220608_2.0015.197, 220608_2.0015.205, 220608_2.0015.273

INWESTOR : **Energa-Operator S.A.**
ul. Marynarki Polskiej 130
80-557 Gdańsk

GRUPA ROBÓT : **Roboty elektroenergetyczne**

PROJEKTOWAŁ : **inż. Stanisław Skulimowski**
upr. POM/0127/PWOE/04
w specjalności instalacyjnej w zakresie sieci, instalacji i urządzeń elektrycznych i elektroenergetycznych

KAT. OBIEKTU BUDOWLANEGO : **XXVI**

ZADANIE NR : **OBI/34/2600640**

DATA : **3 sierpnia 2026r.**

Spis treści

1. TEMAT.....str. 4
2. ZAKRES RZECZOWY PROJEKTOWANYCH SIECI I URZĄDZEŃ.....str. 4
3. OŚWIADCZENIE PROJEKTANTA.....str. 5
4. UPRAWNIENIA BUDOWLANE.....w PZT
5. PODSTAWA OPRACOWANIA.....str. 6
6. UZGODNIONY Z ENERGA-OPERATOR S.A. PZT.....str. 7
7. ODPIS PROTOKOŁU Z NARADY KOORDYNACYJNEJ.....str. 8
8. UZGODNIENIA BRANŻOWE.....w PZT
9. DECYZJE ADMINISTRACYJNE.....w PZT
10. MPZP LUB DECYZJA LOKALIZACYJNA.....str. 12
11. STAN ISTNIEJĄCY.....str. 12
12. ROZBIÓRKI.....str. 12
13. LINIA SN (NAPOWIETRZNA/KABLOWA).....str. 12
14. STACJA TRANSFORMATOROWA SN/nn.....str. 12
15. LINIA nn (NAPOWIETRZNA/KABLOWA).....str. 12
16. OŚWIETLENIE ULICZNE.....str. 12
17. PRZYŁĄCZA SN (NAPOWIETRZNE/KABLOWE).....str. 12
18. PRZYŁĄCZA nn (NAPOWIETRZNE/KABLOWE).....str. 12
19. OCHRONA PRZECIWPRZEPIĘCIOWA LINIA SN.....str. 13
20. OCHRONA PRZECIWPRZEPIĘCIOWA STACJI TRANSFORMATOROWEJ SN/nn.....str. 13
21. OCHRONA PRZECIWPRZEPIĘCIOWA LINII nn.....str. 13
22. OCHRONA OD PORAŻEŃ PRĄDEM ELEKTRYCZNYM W LINII NAPOWIETRZNEJ SN.str. 13
23. OCHRONA OD PORAŻEŃ PRĄDEM ELEKTRYCZNYM STACJI TRAFO SN/nn.....str. 13
24. OCHRONA OD PORAŻEŃ PRĄDEM ELEKTRYCZNYM W SIECI nn.....str. 13
25. OBLICZENIA TECHNICZNE.....str. 14
26. OPINIA GEOTECHNICZNA.....str. 17
27. ZESTAWIENIE DANYCH NA UMIESZCZENIE URZĄDZEŃ W PASIE DROGOWYM (W TYM PODANIE POWIERZCHNI).....str. 17
28. KOLIZJE/SKRZYŻOWANIA.....str. 17
29. INGERENCJA W ZIELEŃ WYSOKĄ.....str. 17
30. OCHRONA KONSERWATORSKA.....str. 17
31. OPIS PROJEKTU ZAGOSPODAROWANIA TERENU.....str. 17
32. OBSZAR ODZIAŁYWANIA INWESTYCJI.....str. 18
33. UWAGI.....str. 19

34. ZESTAWIENIA MONTAŻOWE I DEMONTAŻOWE.....str. 21
35. PZT
E-01 PROJEKT ZAGOSPODAROWANIA TERENU….....w PZT
36. SCHEMATY JEDNOKRESKOWE
E-02 SCHEMAT ZASILANIA nn 0,4kV.....str. 22
37. INNE RYSUNKI.....str. –
38. INFORMACJA BIOZ.....str. 23
39. POTWIERDZENIE POINFORMOWANIA PODMIOTU PRZYŁĄCZANEGO
O LOKLIZACJI ZŁĄCZA (MAIL) ….....str. 24
40. ZDJĘCIE ….....str. 25

1. Temat

Przedmiotem niniejszego opracowania jest budowa elektroenergetycznego przyłącza kablowego nn 0,4kV w celu zasilenia dz. nr 304 w miejscowości Pałubin gmina Stara Kiszewa.

2. Zakres rzeczowy projektowanych sieci i urządzeń

- Wymiana pojedynczego słupa SN	----------
- Linia napowietrzna SN	----------
- Rozłącznik napowietrzny SN	----------
- Linia kablowa SN	----------
- Mufy kablowe nn	----------
- Głowice kablowe	----------
- Ograniczniki przepięć nn	----------
- Złącze kablowe SN	----------
- Stacja transformatorowa SN/nn	----------
- Transformator 100kVA	----------
- Wymiana pojedynczego słupa nn	----------
- Linia napowietrzna nn	----------
- Przyłącze napowietrzne	----------
- Szafka pomiarowa	----------
- Przyłącze kablowe nn typu YAKXS 4x120	0,070 km
- Linia kablowa nn typu YAKXS 4x120	----------
- Kablowa rozdzielnica szafowa	1 kpl.
- Słupowy rozłącznik bezpiecznikowy	----------
- Przecisk	0,009 km
- Przewiert	0,033 km

Usługi Geodezyjne - Kartograficzne
"GEO - PLUS"
mgr inż. Jarosław Pluszcz
83-110 Tczew, ul. Kasztelańska 6/19
NIP: 5792041127 REGON: 220802249
tel. 506 391 843

Województwo: pomorskie [22]
Powiat: Kościerzyna [2206]
Jednostka ewidencyjna: Stara Kiszewa [220608_2]
Obręb: Pałubin [0015]
Działka: 205, 273

MAPA DO CELÓW PROJEKTOWYCH
SKALA 1:500

Obiekt: Pałubin, dz. 205, 273
Nr ark. mapy 6.212.22.04.2.4
Układ wsp. płaskich: PL-2000, strefa 6, południk 18°E
Poziom odniesienia: PL-EVRF2007-NH
ID:6640.1149.2026
Mapa powstała w wyniku aktualizacji pozyskanego pliku kcd programu Turbo Map v 10.1.
Nie wyklucza się istnienia w terenie innych, nie wykazanych na niniejszej mapie urządzeń podziemnych, które nie zostały zgłoszone do inwentaryzacji.
Uwaga:
Dla działek objętych zakresem nie przeprowadzono badania ksiąg wieczystych pod kątem występowania ewentualnych obciążeń służebnościami gruntowymi.

Mapa aktualna na dzień: 04.05.2026 r
ZAKRES AKTUALIZACJI

mgr inż. Jarosław Pluszcz
geodeta uprawniony
uprawnienia nr 20789

Poświadczam, że niniejszy dokument został opracowany w wyniku prac geodezyjnych i kartograficznych, których rezultaty zawiera operat techniczny pozytywnie zweryfikowany. Jednocześnie informuję, że jestem świadomy odpowiedzialności karnej za złożenie fałszywego oświadczenia.

Identyfikator zgłoszenia prac geodezyjnych:	6640.1149.2026
Organ służby geodezyjnej, który otrzymał zgłoszenie:	Starosta Kościerski
Wykonawca prac geodezyjnych:	GEO-PLUS mgr inż. Jarosław Pluszcz
Nr oraz data sporządzenia dokumentu zawierającego wynik pozytywnej weryfikacji:	6640.1149.2026_42945 z dnia 08.06.2026 r.
Imię i nazwisko oraz nr uprawnień zawodowych kierownika prac:	mgr inż. Jarosław Pluszcz Upr. nr 20789

PODPIS ZAUFANY
JAROSŁAW PLUSZCZ
08.06.2026 15:55:06 GMT+0200
Dokument podpisany elektronicznie podpisem zaufanym

mgr inż. Jarosław Pluszcz
geodeta uprawniony
uprawnienia nr 20789

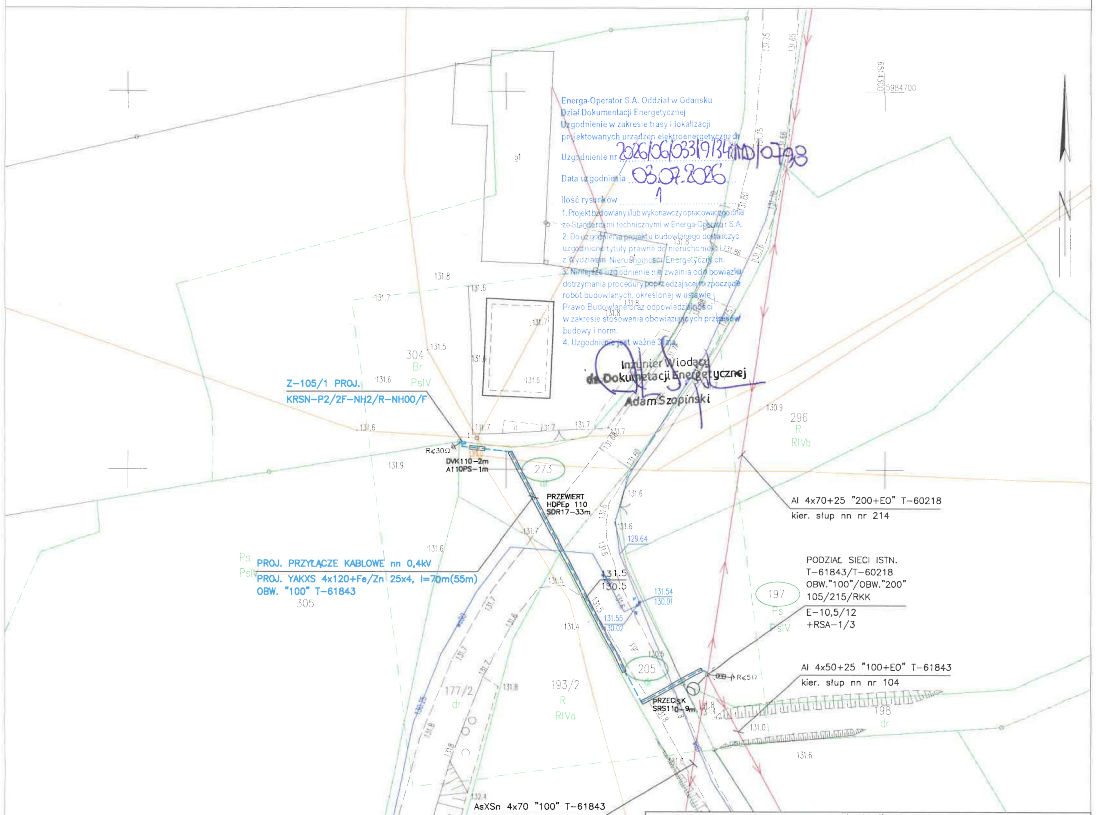

LEGENDA:

- Proj. przyłącze kablowe nn 0,4kV dł. całkowita kabla (dł. trasy kabla)
- Proj. złącze kablowe
- Nr działek, których dotyczy zadanie inwestycyjne
- Rury osłonowe
- Symbol uziemiania
- 131.5 / 130.5 — Rzędne kabla (zweryfikować na przekazaniu placu budowy)

FIRMA	STANEL ul. Kalinowa 1 83-033 Gołębiewo Wielkie	
INWESTOR:	Energa-Operator S.A. ul. Marynarki Polskiej 130, 80-557 Gdańsk	
PROJEKT:	Przyłącze kablowe nn 0,4kV do dz. 304 – budowa	
ADRES:	Jednostka ewidencyjna: Gmina Stara Kiszewa 220608_2 Obręb: Pałubin [Nr 0015] Działki nr: 197, 205, 273	
RYSUNEK:	Projekt zagospodarowania terenu	
NR ZADANIA:	OBI/34/2600640	SKALA: 1:500
DATA: VI.2026	IMIĘ I NAZWISKO:	
PROJEKTANT:	inż. Stanisław Skulimowski Upr. Nr POM/0127/PWOE/04 w specjalności instalacyjnej w zakresie sieci, instalacji i urządzeń elektrycznych i elektroenergetycznych	NR RYS. E-01
OPRACOWAŁ:	mgr inż. Janusz Dworek	

8. Uzgodnienia branżowe

- w PZT

9. Decyzje administracyjne

- Decyzja Wójta Gminy Stara Kiszewa nr RGP-D.7230.2.32.2026 z dnia 8 lipca 2026r. – w PZT

10. MPZP lub decyzja lokalizacyjna

- Nie dotyczy

11. Stan istniejący

- Na dz. nr 197 znajduje się elektroenergetyczny słup nn 0,4kV nr 105/215 zgodnie z projektem zagospodarowania terenu – rys. E-01.

12. Rozbiórki

- Nie dotyczy

13. Linia SN (napowietrzna/kablowa)

- Nie dotyczy

14. Stacja transformatorowa SN/nn

- Nie dotyczy

15. Linia nn (napowietrzna/kablowa)

- Nie dotyczy

16. Oświetlenie uliczne

- Nie dotyczy

17. Przyłącza SN (napowietrzne/kablowe)

- Nie dotyczy

18. Przyłącza nn (napowietrzne/kablowe)

- Od słupa nr 105/215 (obw.100 T-61843) należy wybudować elektroenergetyczne przyłącze kablowe nn 0,4kV typu YAKXS 4x120 w kierunku projektowanej rozdzielnicy zgodnie z projektem zagospodarowania terenu – rys. nr E-01.

- Wzdłuż przyłącza kablowego nn 0,4kV ułożyć bednarkę ocynkowaną Fe/ZN 25x4 do której uziemić żyłę PEN w złączu.

Z projektowanego złącza kablowego wyprowadzić w.l.z. do rozdzielnicy głównej RG. (wykonają odbiorcy na koszt własny). Układ sieci TN-C.

19. Ochrona przeciwprzepięciowa linii SN

- Nie dotyczy

20. Ochrona przeciwprzepięciowa stacji transformatorowej SN/nn

- Nie dotyczy

21. Ochrona przeciwprzepięciowa linii nn

- Nie dotyczy

22. Ochrona od porażeń prądem elektrycznym w linii napowietrznej SN

- Nie dotyczy

23. Ochrona od porażeń prądem elektrycznym stacji transformatorowej SN/nn

- Nie dotyczy

24. Ochrona od porażeń prądem elektrycznym w sieci nn

- Po stronie nn jako środek dodatkowej ochrony przeciwporażeniowej zastosowano samoczynne wyłączanie w układzie sieciowym TN-C .
- Ochronie podlegają wszystkie części przewodzące dostępne i obce mogące znaleźć się pod napięciem w warunkach zakłóceniowych. Ochronę od porażeń należy wykonać zgodnie z normą N SEP-E-001. Skuteczność ochrony sprawdzono w części obliczeniowej, co należy potwierdzić pomiarem powykonawczym.

26. Opinia geotechniczna

- Nie dotyczy

27. Zestawienie danych na umieszczenie urządzeń w pasie drogowym (w tym podanie powierzchni)

Lp.	Urządzenie	Ilość	Powierzchnia (m2)	Kategoria nawierzchni	Przeznaczenie pasa drogowego	Działka
1	Przyłącze kablowe YAKXS 4x120mm^2	11m	1,21m^2	Gruntowa	Jezdnia	205
2	Przyłącze kablowe YAKXS 4x120mm^2	7m	0,56m^2	Trawnik	Pobocze	
3	Przyłącze kablowe YAKXS 4x120mm^2	5m	0,55m^2	Gruntowa	Jezdnia	273
4	Przyłącze kablowe YAKXS 4x120mm^2	17m	1,44m^2	Trawnik	Pobocze	
5	Kablowa rozdzielnica szafowa naziemna	1 szt.	0,20m^2	Trawnik	Pobocze	

28. Kolizje/skrzyżowania

- Nowo projektowane przyłącze krzyżować się będzie z siecią wodociągowa, telekomunikacyjną oraz z drogą jezdną.

29. Ingerencja w zieleń wysoką

- Nie dotyczy

30. Ochrona konserwatorska

- Nie dotyczy

31. Opis projektu zagospodarowania terenu

31.1. Opis techniczny

- Zgodnie z pkt. 18

31.2. Układanie przyłącza kablowego nn 0,4kV

– Kabel należy układać trasą pokazaną na rysunku E-01, w wykopie na warstwie piasku o grubości co najmniej 10cm oraz metodą bezwykopową (przewiert sterowany/przecisk mechaniczny). Ułożone kable należy zasypać warstwą piasku o grubości co najmniej 10cm. Potem warstwą gruntu rodzimego grubości 15cm, a następnie przykryć niebieską folią

z tworzywa sztucznego grubości min.0,5mm. i szerokości nie mniejszej niż 30cm. Przy rozdzielnicy oraz słupie należy pozostawić zapas kabla. Skrzyżowania i zbliżenia kabla z urządzeniami podziemnymi określa N SEP-E-004.

31.3. Oznakowanie przyłącza kablowego nn 0,4kV

- Kabel ułożony w ziemi należy zaopatrzyć na całej długości w trwałe oznaczniki rozmieszczone w odstępach nie większych niż 10m oraz przy mufach i miejscach charakterystycznych jak skrzyżowania, wejścia do przepustów rurowych.

Zaleca się wykonanie oznaczników z tworzyw sztucznych.

Oznaczniki powinny zawierać następujące informacje:

- symbol i numer ewidencyjny linii
- rok ułożenia kabla.
- oznaczenie kabla wg normy

W złączu kablowym zamocować na kablu tabliczki informacyjne.

31.4. Montaż złącza kablowego

Złącza kablowe nn należy stosować zgodnie ze Standardami Technicznymi oraz „Specyfikacją techniczną dla złącz/szafek kablowych i szafek pomiarowych nn"obowiązującymi w Energa-Operator S.A.. Stosować kłódki i zamki baskwilowe, według systemu Master-Key.

32. Obszar oddziaływania inwestycji

Zgodnie z §8 ust. 2 Rozporządzenia Ministra Transportu, budownictwa gospodarki morskiej w sprawie szczegółowego zakresu i formy projektu budowlanego:

1) Przedmiotem inwestycji jest budowa elektroenergetycznego przyłącza kablowego nn 0,4kV w celu zasilenia dz. nr 304 w miejscowości Pałubin gmina Stara Kiszewa. Projektowana inwestycja została uzgodniona z właścicielami terenu. Inwestycja nie spowoduje utrudnień w dojściach i dojazdach do sąsiednich posesji jak również nie pogorszy warunków technicznych tych posesji.

2) Na działkach objętych wnioskiem zgłoszenia robót budowlanych w rejonie projektowanej inwestycji znajduje się: elektroenergetyczna linia nn 0,4kV, sieć wodociagowa, sieć telekomunikacyjna oraz droga jezdna.

3) Przyłącze kablowe nn 0,4kV zostanie ułożone w ziemi zgodnie z pkt. 3 i 4 Normy N-SEP-E-004. Prace wykonywać zgodnie z §4 i §5 Rozporządzenia Ministra Gospodarki z dnia 28 marca 2013r. w sprawie bezpieczeństwa i higieny pracy przy urządzeniach energetycznych. W żadnym miejscu projektowanej inwestycji nie występuje kolizja z istniejącym zadrzewieniem. Obszar oddziaływania

inwestycji mieści się w całości na dz. nr: 197, 205 i 273 zgodnie z wyżej wymienionymi przepisami. Nie określa się parametrów technicznych dróg pożarowych.

4) Nie określa się powierzchni projektowanego przyłącza kablowego nn 0,4kV.

5) Obszar inwestycji nie jest wpisany do rejestru zabytków w rozumieniu Ustawy z dnia 23 lipca 2003r. o ochronie zabytków i opiece nad zabytkami.

6) Wpływ eksploatacji górniczej – nie dotyczy

7) Przewidywane zagrożenia dla środowiska oraz higieny i zdrowia użytkowników – Inwestycja nie będzie mieć negatywnego wpływu na środowisko i życie ludzi.

8) Inne dane wynikające ze specyfiki, charakteru i stopnia skomplikowania obiektu budowlanego – nie dotyczy

9) Powierzchnia zabudowy budynku – nie dotyczy

10) Kategoria geotechniczna obiektu budowlanego – pierwsza. Po rozpoznaniu warunków geotechnicznych stwierdzono, rodzaj gruntu piaszczysto – gliniasty. Nie ma potrzeby sporządzania odrębnej dokumentacji geotechnicznej.

11) Zgodnie z art. 5 ust. 1 ustawy Prawo budowlane projektowane przyłącze zapewnia:

- ochronę przed hałasem – linia kablowa ułożona w ziemi nie emituje dźwięków
- bezpieczeństwo użytkowania i dostępności obiektów – linia kablowa ułożona i zasypana warstwą ziemi oraz złącza kablowe zamknięte na specjalny klucz – brak dostępu dla osób postronnych

33. Uwagi

- Przed rozpoczęciem prac należy powiadomić użytkowników terenu oraz instytucje użytkujące urządzenia inżynierskie w rejonie budowy.
- Przed rozpoczęciem robót należy powiadomić służby Energa-Operator S.A. w celu: wyznaczenia nadzoru; określenia warunków odbioru robót; uzgodnienia treści nowych opasek kablowych, treści opisów kabli
- Roboty kablowe należy wykonywać ręcznie i zgodnie z N SEP-E-004 "Elektroenergetyczne i sygnalizacyjne linie kablowe. Projektowanie i budowa", w szczególności:
    - trasy linii kablowych winny zostać wytyczone przez geodetę;
    - zachować przepisowe odległości kabli od istniejącego uzbrojenia podziemnego, napotkane urządzenia podziemne traktować jak urządzenia czynne;
    - kable wolno układać bezpośrednio na dnie wykopu tylko jeżeli grunt jest piaszczysty, w pozostałych przypadkach kable układać na warstwie 10cm przesianego piasku; kable należy zasypywać warstwą 10cm takiego samego piasku, następnie warstwą 15cm rodzimego gruntu, a następnie przykryć folią z tworzywa sztucznego (niebieską - kable nN-0,4kV) ;

- przed zasypaniem kable podlegają etapowemu odbiorowi przez służby Energa-Operator S.A.

- wykop kablowy należy zasypywać i zagęszczać warstwami co 20cm, stopień zagęszczenia uzgodnić z właścicielem terenu i wykonawcą naprawy nawierzchni.

- Po zakończeniu prac odbudować nawierzchnie wg stanu sprzed rozpoczęcia robót, nawierzchnie rozbieralne (chodniki, wjazdy itp.) podlegają odbudowie na szerokości wykopu plus 0,5m po obu stronach tego wykopu.
- Po zakończeniu budowy linii kablowych nN-0,4kV wykonać pomiary izolacji kabli i pomiary oporności uziemień .
- Z wymienionych wyżej pomiarów należy sporządzić protokoły, pomiary musi wykonać uprawniony elektryk. Miarodajnym do określenia oporności uziemienia jest tylko wynik pomiaru skorygowany odpowiednim współczynnikiem, zależnym od warunków atmosferycznych.
- Wszystkie roboty wykonać zgodnie z obowiązującymi przepisami i normami, w tym zgodnie z aktualnymi „Standardami technicznymi obowiązującymi dla urządzeń SN i nN eksploatowanych w Energa-Operator S.A.".
- Wykonawcą prac winna być firma wyspecjalizowana w budowie linii elektroenergetycznych
- Przed rozpoczęciem robót należy powiadomić wszystkich Gestorów sieci, których sieci znajdują się w rejonie projektowanej inwestycji.
- Wszystkie materiały i urządzenia muszą posiadać wymagane przez aktualne przepisy: atesty, certyfikaty oraz deklaracje lub certyfikaty zgodności z normami albo z aprobatami technicznymi.

PRZED ROZPOCZĘCIEM PRAC ICH WYKONAWCA WINIEN ZAPOZNAĆ SIĘ Z TREŚCIĄ OPISU TECHNICZNEGO, WSZYSTKICH RYSUNKÓW i ZAŁĄCZNIKÓW DO DOKUMENTACJI, a w razie niejasności należy zwrócić się z zapytaniami do inwestora.

inż. Stanisław Skulimowski

34. KARTA MONTAŻOWA LINII nn

Pałubin gmina Stara Kiszewa

Odcinek	Typ linii	KABE KABEL																	BEDNARKA		FOLIA	ZŁĄCZA I SZAFKI															
																	RURY																				
		Długość całkowita kabla [mb]	Długość trasy kabla [mb]	Długość wykopu [mb]	Na stacji [mb]	Zapas przewierty [mb]	Zapas słup [mb]	w złączu [mb]	SRS ϕ160 przecisk [mb]	HDPEp 110 SDR11 przewiert sterowany [mb]	SRS ϕ110 przecisk [mb]	HDPEp 110 SDR17 przewiert sterowany [mb]	Ilość przewiertów [szt.]	Ilość przecisków [szt.]	Rura A110PS [mb]	Rura DVK ϕ110 [mb]	Rura SRS ϕ110 [mb]	Fe/Zn 25x4 [mb]	Fe/Zn 30x4 [mb]	Niebieska (n/n) [mb]	KRSN-P2/2F-NH2/2R-NH00/F [kpl.]	KRSN-P2/2F-NH2/R-NH00/F [kpl.]	KRSN-00/3R-NH2/R-NH00/F [kpl.]	KRSN-00/3R-NH2/F [kpl.]	P2-Rs/LZV/LZR/F [kpl.]	P1-Rs/LZV/F [kpl.]	Zacisk odgałęźny SLIP 32.2 [kpl.]	Rura BE75 [mb.]	Uchwyt do rur UMR(o) [szt.]	Uchwyt do mocowania kabli UKB(o) [szt.]	Rura termokurczliwa RGB 88.7/19.1 [kpl.]	Rozbiórka/Wykonanie polbruku [m2.]	Palczatka AK4 35-150 [szt.]	Ogranicznik przepięć ASAA500-10 BO+E1+K [szt.]	Uziom [kpl.]
Słup 105/215 – Z3412389	YAKXS 4x120	70	55	13			10	2			9	33	1	1	1	2		69		13		1					4	3	3	6	1		2		
SUMA	**YAKXS 4x120**	**70**	**55**	**13**			**10**	**2**			**9**	**33**	**1**	**1**	**1**	**2**		**69**		**13**		**1**					**4**	**3**	**3**	**6**	**1**		**2**		

21

FIRMA **STANEL**	ul. Kalinowa 1 83-033 Gołębiewo Wielkie
INWESTOR:	Energa-Operator S.A. ul. Marynarki Polskiej 130, 80-557 Gdańsk
PROJEKT:	Przyłącze kablowe nn 0,4kV do dz. 304 – budowa Pałubin gm. Stara Kiszewa
ZADANIE NR:	OBI/34/2600640
RYSUNEK:	Schemat zasilania 0,4kV
DATA: VIII.2026	IMIĘ I NAZWISKO:
PROJEKTANT:	inż. Stanisław Skulimowski POM/0127/PWOE/04
OPRACOWAŁ:	mgr inż. Jonasz Dworek
NR RYS.	**E-02**

Układ sieci TN-C

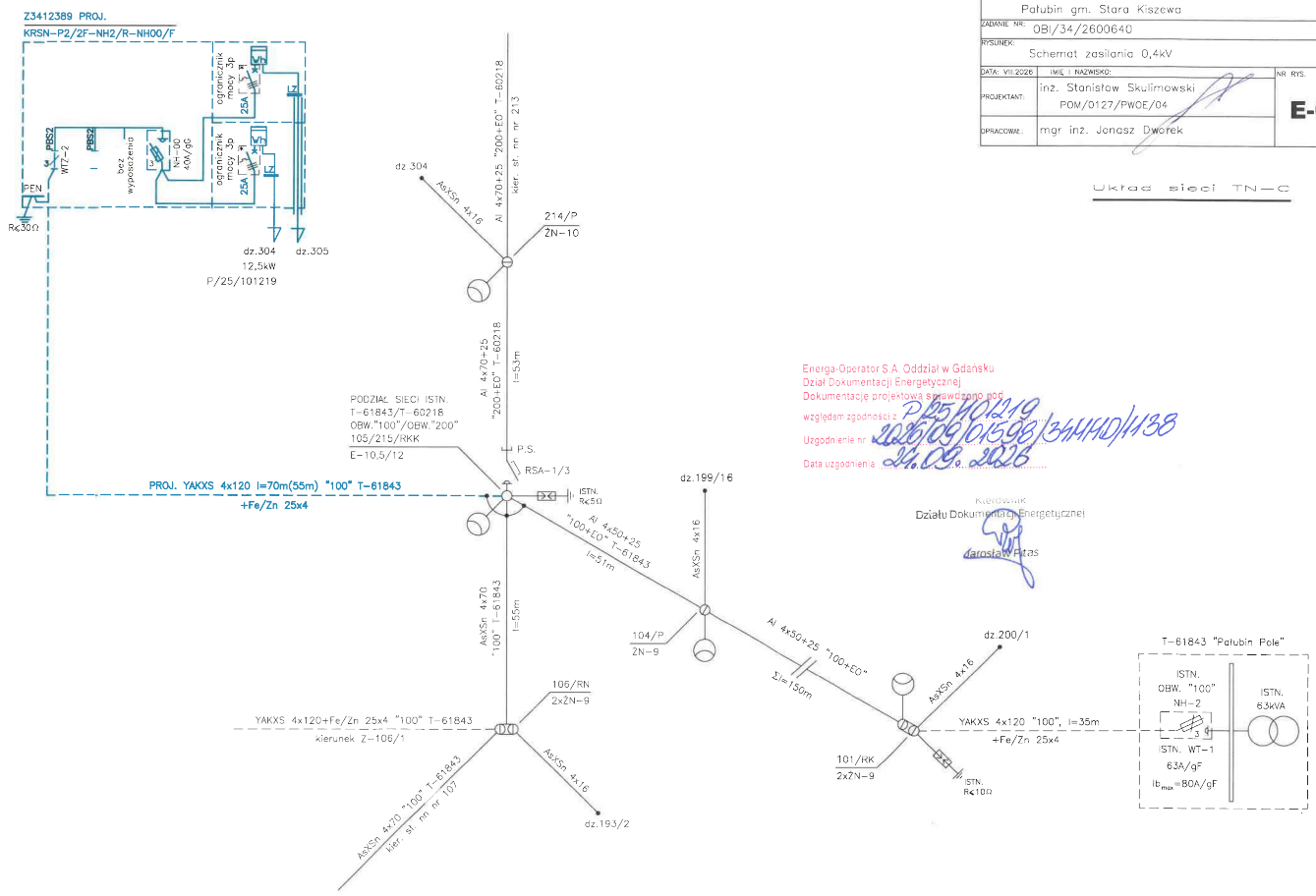

Energa-Operator S.A. Oddział w Gdańsku
Dział Dokumentacji Energetycznej
Dokumentację projektową sprawdzono pod
względem zgodności z P/25/101219
Uzgodnienie nr 2026/09/01598/34HHD/1138
Data uzgodnienia 24.09.2026

Kierownik
Działu Dokumentacji Energetycznej
Jarosław Pitas

38. Informacja BIOZ

- Zgodnie z Rozporządzeniem Ministra Infrastruktury z dnia 23 czerwca 2003 r. Dz.U. nr 120 *„w sprawie informacji dotyczącej bezpieczeństwa i ochrony zdrowia oraz planu bezpieczeństwa i ochrony zdrowia"* poniżej wymienia się informacje dotyczące zagrożeń, które mogą wystąpić przy prowadzeniu prac wykonawczych związanych z budową przyłącza.

§ 2 ust.3 pkt.1 w/w Rozporządzenia – *„zakres robót dla całego zamierzenia budowlanego oraz kolejność realizacji poszczególnych obiektów":* budowa przyłącza kablowego nn 0,4kV

§ 2 ust.3 pkt.2 w/w Rozporządzenia – *„wykaz istniejących obiektów budowlanych":* elektroenergetyczna linia nn 0,4kV, sieć wodociągowa, sieć telekomunikacyjna oraz droga jezdna.

§ 2 ust.3 pkt.3 w/w Rozporządzenia – *„wskazanie elementów zagospodarowania działki lub terenu, które mogą stwarzać zagrożenie bezpieczeństwa i zdrowia ludzi": elektroenergetyczna linia nn 0,4kV, sieć wodociągowa, sieć telekomunikacyjna oraz droga jezdna.*

§ 2 ust.3 pkt.4 w/w Rozporządzenia – *„wskazanie dotyczące przewidywanych zagrożeń występujących podczas realizacji robót budowlanych, określające skalę i rodzaj zagrożenia oraz miejsce i czas ich wystąpienia":* przy pracach związanych z budową przyłącza zagrożenie porażenia prądem elektrycznym podczas podłączania nowego kabla oraz potrącenia przez pojazdy podczas wykopów dokonywanych na terenie budowy układania kabli, upadek z wysokości, przysypanie ziemią, praca w zasięgu dźwigu

§ 2 ust.3 pkt.5 w/w Rozporządzenia – *„wskazanie sposobu prowadzenie instruktażu pracowników przed przystąpieniem do realizacji robót szczególnie niebezpiecznych":* podłączenie kabli i przewodów będzie wykonywane w stanie beznapięciowym, a miejsce pracy winno zostać odpowiednio przygotowane w sposób określony w poleceniu na pracę. Pracownicy wykonujący te prace powinni przez dopuszczającego i kierującego zespołem pracowników zostać zapoznani ze sposobem przygotowania miejsca pracy, ze wskazaniem występujących zagrożeń oraz z omówieniem sposobu wykonywania robót.

§ 2 ust.3 pkt.6 w/w Rozporządzenia – *„wskazanie środków technicznych i organizacyjnych, zapobiegających niebezpieczeństwom wynikającym z wykonywania robót budowlanych w strefach szczególnego zagrożenia zdrowia lub w ich sąsiedztwie, w tym zapewniających bezpieczną i sprawną komunikację, umożliwiającą szybką ewakuację na wypadek pożaru, awarii i innych zagrożeń":*

- należy dokonać wygrodzenia miejsc pracy, prace będą odbywać się wzdłuż drogi i na terenie otwartym, w związku z czym droga ta stanowi drogę ewakuacyjną
- dla prawidłowego i bezpiecznego prowadzenia prac należy zapewnić pracownikom stosowne do potrzeb: sprzęt, narzędzia oraz środki ochrony indywidualnej.
- Pracownicy powinni mieć odpowiednie uprawnienia i kwalifikacje

Na podstawie w/w informacji Kierownik budowy jest obowiązany sporządzić lub zapewnić sporządzenie przed rozpoczęciem budowy, planu bezpieczeństwa i ochrony zdrowia "planu bioz". Opracowany plan bezpieczeństwa winien zostać uzgodniony z Inwestorem.

inż. Stanisław Skulimowski
POM/0127/PWOE/04

Słup 105/215